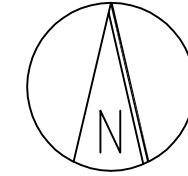




39. Änderung des Flächennutzungsplans (Windenergie)

Entwurf, Stand: 25. April 2016



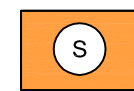
M. 1 : 10.000

Blatt 1: Änderungsfläche 1

Planzeichenerklärung

1. Art der baulichen Nutzung

(§ 5 Abs. 2 Nr.1 BauGB)

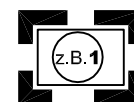


Sonderbaufläche raumbedeutsame Windenergie / Landwirtschaft

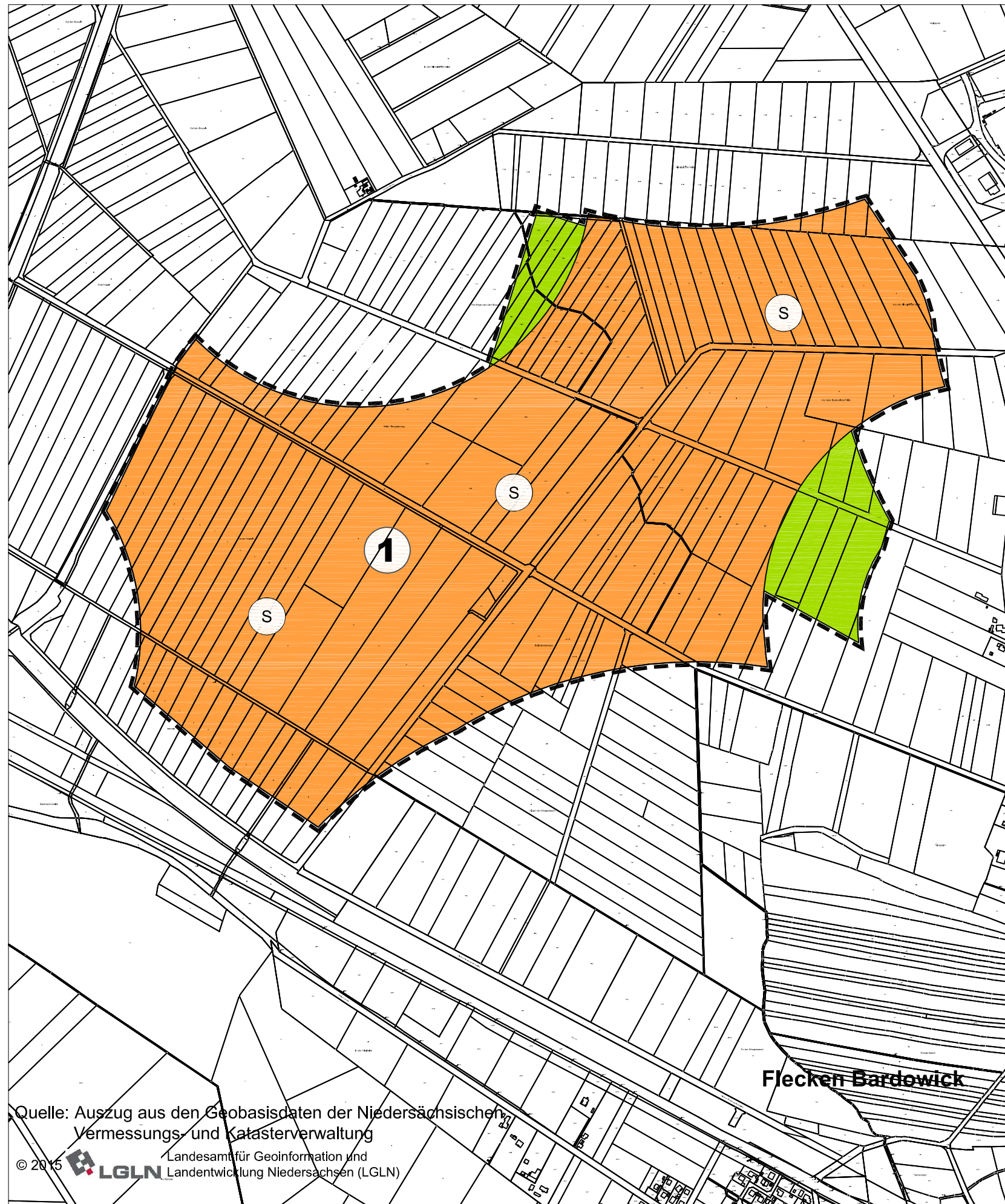


Fläche für die Landwirtschaft

2. Sonstige Planzeichen



Räumlicher Geltungsbereich der Änderungsfläche der 39. Änderung des Flächennutzungsplans der Samtgemeinde Bardowick, mit Nummer der Änderungsfläche



Quelle: Auszug aus den Geobasisdaten der Niedersächsischen Vermessungs- und Katasterverwaltung

© 2015 LGLN Landesamt für Geoinformation und Landentwicklung Niedersachsen (LGLN)

Planungsbüro Stöhr
Bülows Kamp
21337 Lüneburg
Tel.: 0 41 31 / 22 18 464
Fax: 0 41 31 / 22 18 466
E-mail: info@wolfgangstoehr.de
www.wolfgangstoehr.de