



## 39. Änderung des Flächennutzungsplans (Windenergie)

Entwurf, Stand: 25. April 2016



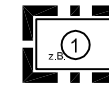
M. 1 : 5.000

Blatt 2: Änderungsfläche 2

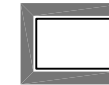
### Planzeichenerklärung



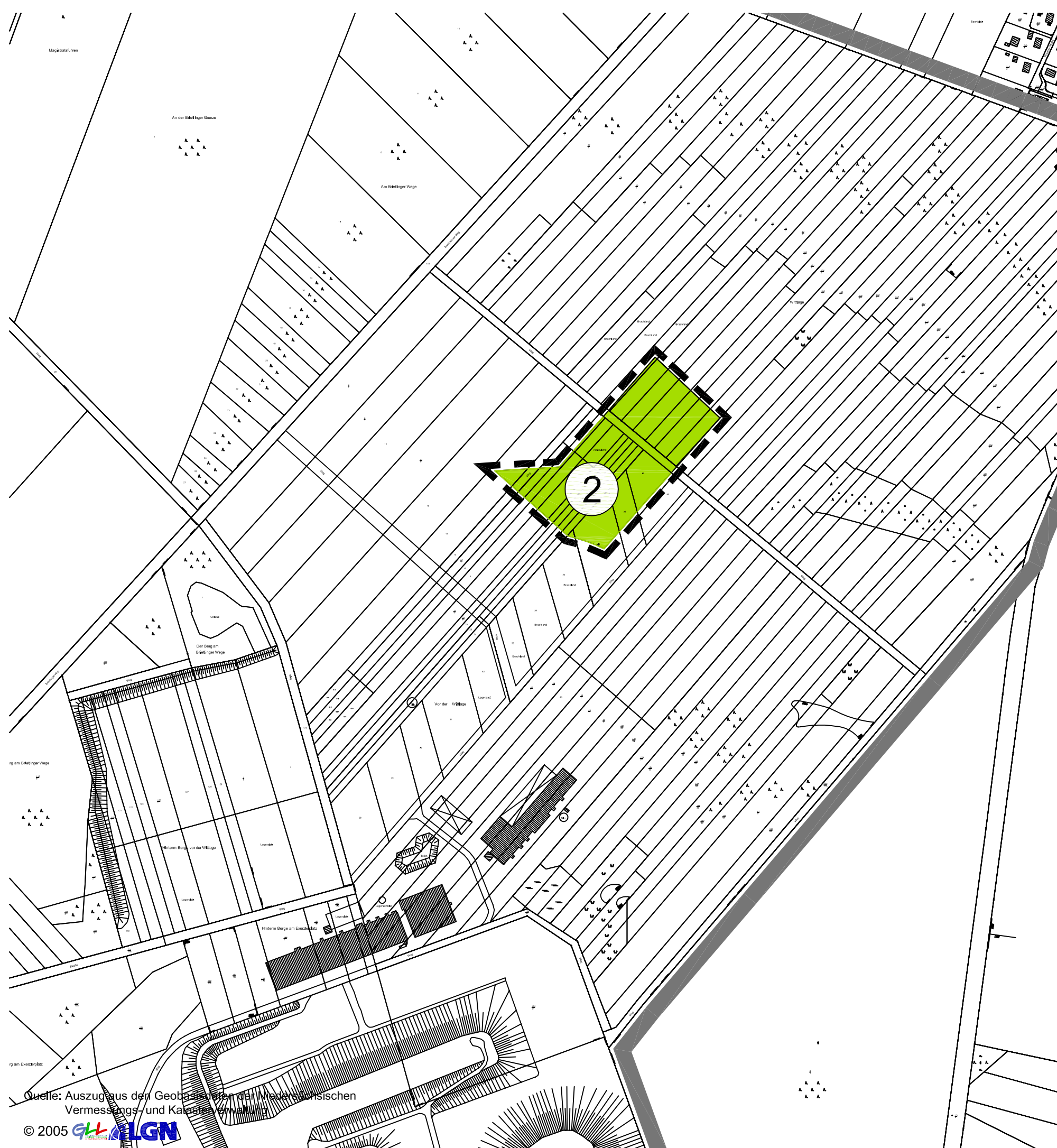
Flächen für die Landwirtschaft



Räumlicher Geltungsbereich der Änderungsfläche der 39. Änderung des Flächennutzungsplans der Samtgemeinde Bardowick, mit der Nummer der Änderungsfläche



Grenze der Samtgemeinde Bardowick



Quelle: Auszug aus dem Geobasisplan der Niedersächsischen Vermessungs- und Katasterverwaltung

© 2005 LGN

Planungsbüro Stöhr  
Bülows Kamp  
21337 Lüneburg  
Tel.: 0 41 31 / 22 18 464  
Fax: 0 41 31 / 22 18 466  
E-mail: info@wolfgangstoehr.de  
www.wolfgangstoehr.de