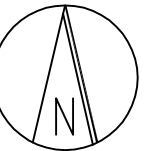


Samtgemeinde Bardowick

40. Änderung des Flächennutzungsplans (Teilplan Handorf)

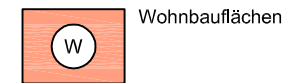


M. 1 : 5.000

Entwurf / Stand: August 2017

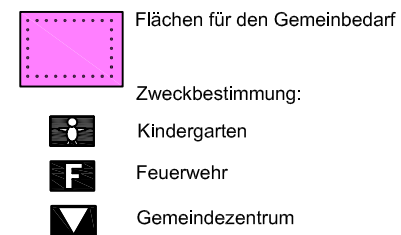
Planzeichenerklärung

1. Art der baulichen Nutzung
(§ 5 Abs. 2 Nr. 1 BauGB)




2. Flächen für den Gemeinbedarf, Flächen für Sport- und Spielanlagen
(§ 5 Abs. 2 Nr. 2 BauGB)

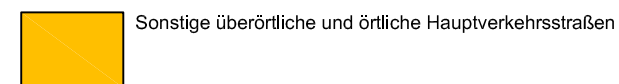
2.1 Flächen für den Gemeinbedarf



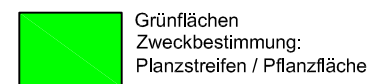
2.2 Flächen für Sport- und Spielanlagen



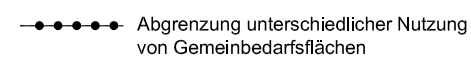
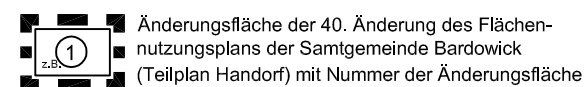
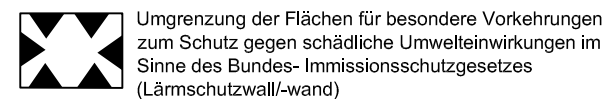
3. Flächen für den überörtlichen Verkehr und für die örtlichen Hauptverkehrsströme
(§ 5 Abs. 2 Nr. 3 BauGB)



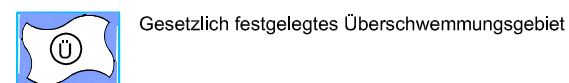
4. Grünflächen
(§ 5 Abs. 2 Nr. 5 BauGB)



5. Sonstige Planzeichen



Nachrichtliche Übernahme
(§ 5 Abs. 4a BauGB)



Quelle: Auszug aus den Geobasisdaten der Niedersächsischen Vermessungs- und Katasterverwaltung

© 2016



Landesamt für Geoinformation und Landesvermessung Niedersachsen (LGLN),
Regionaldirektion Lüneburg
(www.lgln.niedersachsen.de)

Giltbruch

Planungsbüro Stöhr
Bülows Kamp
21337 Lüneburg
Tel.: 0 41 31 / 22 18 464
Fax: 0 41 31 / 22 18 466
E-mail: info@wolfgangstoehr.de
www.wolfgangstoehr.de