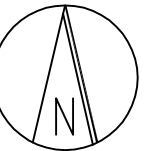


Samtgemeinde Bardowick

40. Änderung des Flächennutzungsplans (Teilplan Handorf)

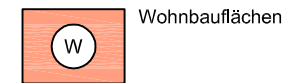


M. 1 : 5.000

Vorentwurf / Stand: März 2017

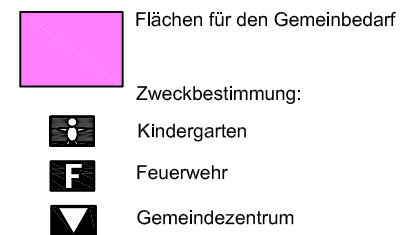
Planzeichenerklärung

1. Art der baulichen Nutzung
(§ 5 Abs. 2 Nr. 1 BauGB)

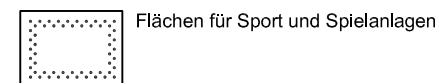


2. Flächen für den Gemeinbedarf, Flächen für Sport- und Spielanlagen
(§ 5 Abs. 2 Nr. 2 BauGB)

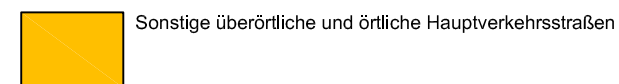
2.1 Flächen für den Gemeinbedarf



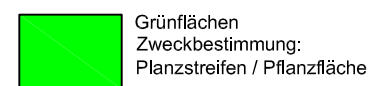
2.2 Flächen für Sport- und Spielanlagen



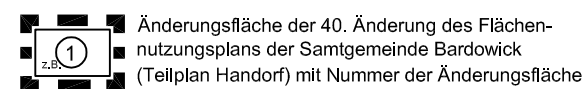
3. Flächen für den überörtlichen Verkehr und für die örtlichen Hauptverkehrszüge
(§ 5 Abs. 2 Nr. 3 BauGB)



4. Grünflächen
(§ 5 Abs. 2 Nr. 5 BauGB)

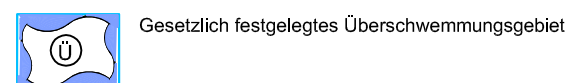


5. Sonstige Planzeichen



Abgrenzung unterschiedlicher Nutzung von Gemeinbedarfsflächen

Nachrichtliche Übernahme
(§ 5 Abs. 4a BauGB)



Quelle: Auszug aus den Geobasisdaten der Niedersächsischen Vermessungs- und Katasterverwaltung

© 2016 LGLN Landesamt für Geoinformation und Landentwicklung Niedersachsen (LGLN)

Planungsbüro Stöhr
Bülow's Kamp
21337 Lüneburg
Tel.: 0 41 31 / 22 18 464
Fax: 0 41 31 / 22 18 466
E-mail: info@wolfgangstoehr.de
www.wolfgangstoehr.de